







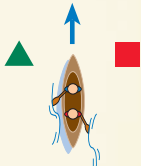


Parc naturel régional Loire Anjou Touraine

Une fois le pont ferré franchi, évitez le barrage à droite puis longez l'île pendant 1,5 km jusqu'au club de Saumur, terme de votre parcours.

-  Club affilié à la FFCK
-  Point Canoe Nature
-  Passage sous l'arche de pont indiqué par ce panneau
-  Seuil, barrage
-  Limite de l'arrêté de biotope de l'île de Parnay⁽¹⁾
-  Zone écologique fragile

Respectez le balisage
Sens du courant



Pont de Montsoreau



Montsoreau



Embarquement sur les quais

Candes-St-Martin



⁽¹⁾Tout espace soumis à un arrêté préfectoral de protection de biotope fait l'objet de dispositions spécifiques destinées à protéger la richesse biologique et écologique de la zone. Pour l'île de Parnay, il est interdit de débarquer entre le 1^{er} avril et le 15 août. Respectez cette règle : le fait de débarquer peut suffire à anéantir une colonie d'oiseaux.



Distance : 13 km
Temps de descente estimé : 3h

Parcours nautique

Accès à l'eau
Landing point

 Danger, barrage
 Danger Weir

Tourisme

-  Office de tourisme
Tourist Office
-  Parking
Car Park
-  Camping
Camp Site
-  Aire de pique-nique
Picnic Spot
-  Alimentation
Provisions
-  Sanitaires
Toilets

Fiche Loire D1 Montsoreau - Saumur

