



• La Ménitré
Pour accéder au port Saint-Maur, suivez le plus longtemps possible le chenal puis bifurquez sur votre droite juste avant l'Abbaye.

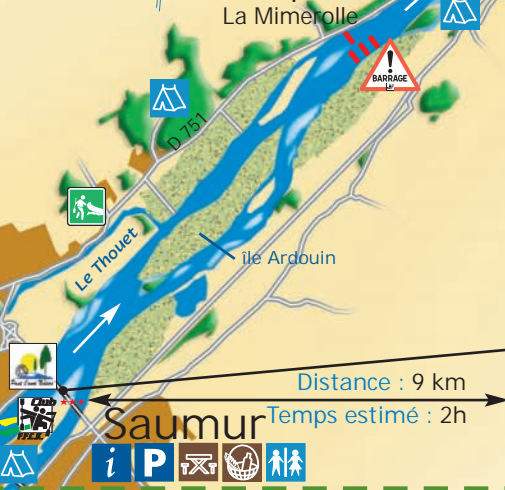
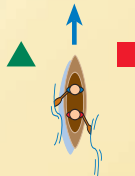


Pont de Gennes - Les Rosiers



- Club affilié à la FFCK
- Point Canoe Nature
- Passage sous l'arche de pont indiqué par ce panneau
- Seuil, barrage
- Zone écologique fragile

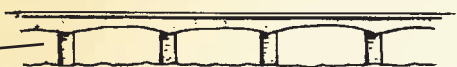
Respectez le balisage
Sens du courant



• La Mimerolle
Lorsque l'eau est très basse, le lit mineur est coupé par des épis dans toute sa largeur. Prenez garde !

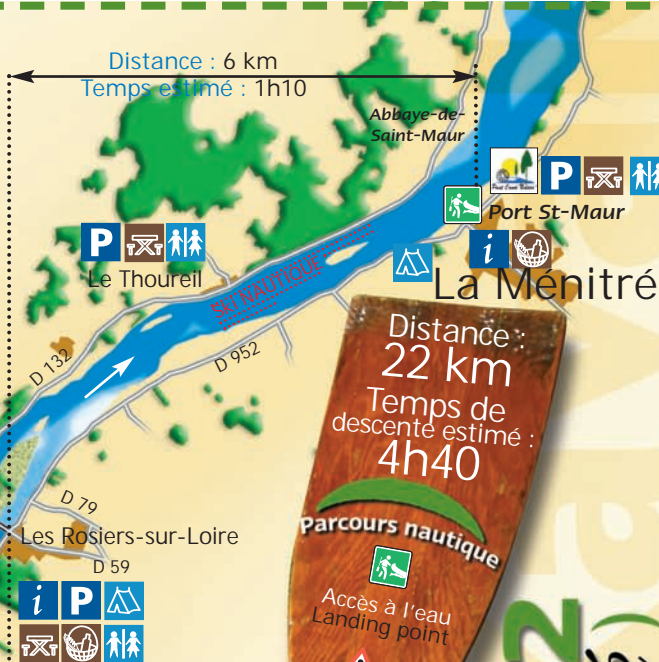
Distance : 7 km
Temps estimé : 1h30

Pont du cadre noir



Distance : 9 km
Temps estimé : 2h

Passez au centre de l'arche signalée afin d'éviter les tourbillons derrière les piles du pont.



Distance : 6 km
Temps estimé : 1h10

Distance : 22 km
Temps de descente estimé : 4h40

Parcours nautique

Accès à l'eau
Landing point



Tourisme

- Office de tourisme
Tourist Office
- Parking
Car Park
- Camping
Camp Site
- Aire de pique-nique
Picnic Spot
- Alimentation
Provisions
- Sanitaires
Toilets

Fiche Loire D2
Saumur - La Ménitré

