



• La Ménitré  
Pour accéder au port Saint-Maur, suivez le plus longtemps possible le chenal puis bifurquez sur votre droite juste avant l'Abbaye.

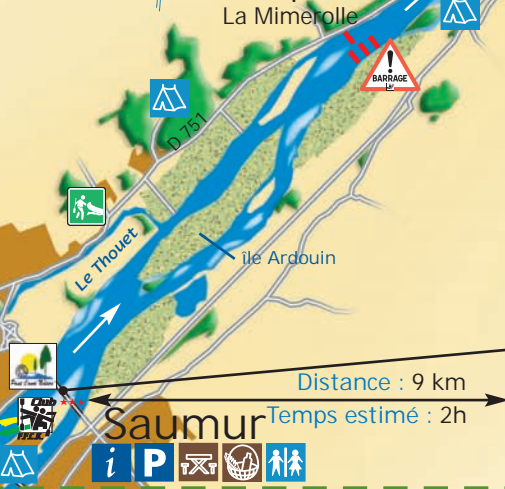
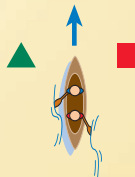


Pont de Gennes - Les Rosiers



- Club affilié à la FFCK
- Point Canoë Nature
- Passage sous l'arche de pont indiqué par ce panneau
- Seuil, barrage
- Zone écologique fragile

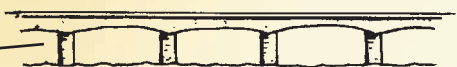
Respectez le balisage  
Sens du courant



• La Mimerolle  
Lorsque l'eau est très basse, le lit mineur est coupé par des épis dans toute sa largeur. Prenez garde !

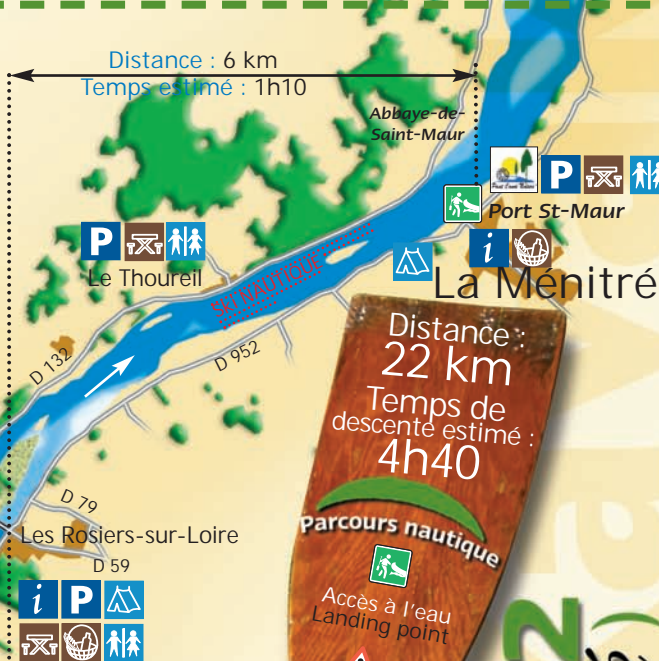
Distance : 7 km  
Temps estimé : 1h30

Pont du cadre noir



Distance : 9 km  
Temps estimé : 2h

Passez au centre de l'arche signalée afin d'éviter les tourbillons derrière les piles du pont.



Distance : 22 km  
Temps de descente estimé : 4h40

Parcours nautique

Accès à l'eau  
Landing point



Danger, barrage  
Danger Weir



Tourisme

- Office de tourisme  
Tourist Office
- Parking  
Car Park
- Camping  
Camp Site
- Aire de pique-nique  
Picnic Spot
- Alimentation  
Provisions
- Sanitaires  
Toilets

# Fiche Loire D2 Saumur - La Ménitré

